

REGIONE AUTONOMA VALLE D'AOSTA

COMUNE DI : CHATILLON

COMMITTENTE : COMUNE DI CHATILLON

**LEGENDA**

 AREE BOSCADE

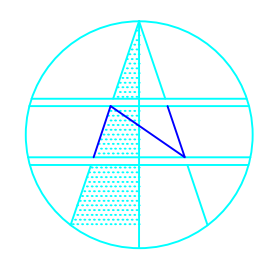
AMBITI INEDIFICABILI - DELIMITAZIONE ZONE BOSCADE  
SECONDO L.R. N. 11 DEL 6/4/1998 NORMATIVA URBANISTICA  
E DI PIANIFICAZIONE TERRITORIALE DELLA VALLE D'AOSTA

TAVOLA N.  
**2a**  
OGGETTO : PLANIMETRIA CATASTALE  
DATA AGGIORNAMENTO: GIUGNO 2005  
SCALA PRODOTTO 1:5.000

STUDIO TECNICO  
AGRARIO FORESTALE

- CHATRIAN Dott. Grato -  
Reg. Anagraf. 95 - 11020 Quart (AO) Tel. 0145.775165

COLLABORAZIONE  
FINELLI Geom. Alessandro - dr. CHATRIAN Claude  
Reg. Anagraf. 95 - 11020 Quart (AO) Tel. 0145.775165

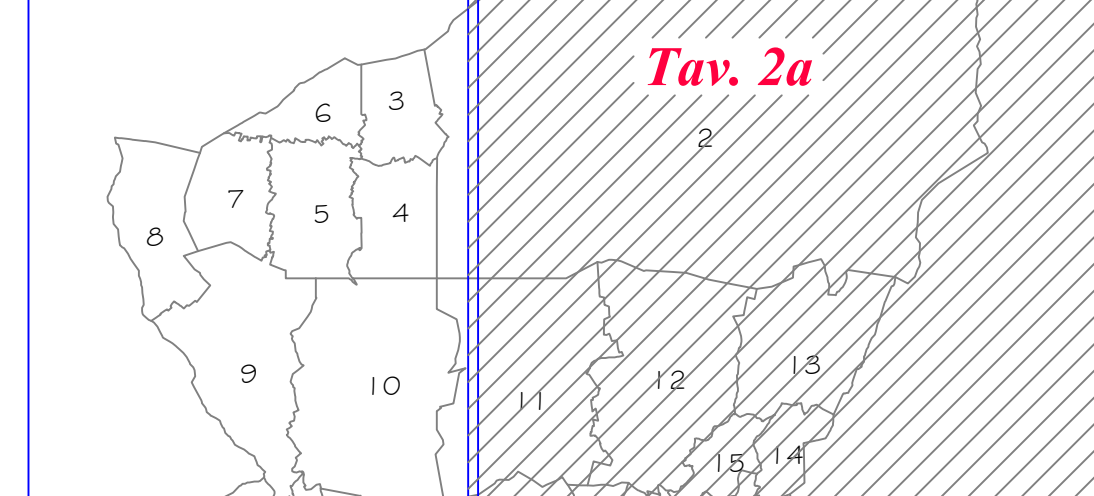


**Fig. 1**

**Fig. 2**

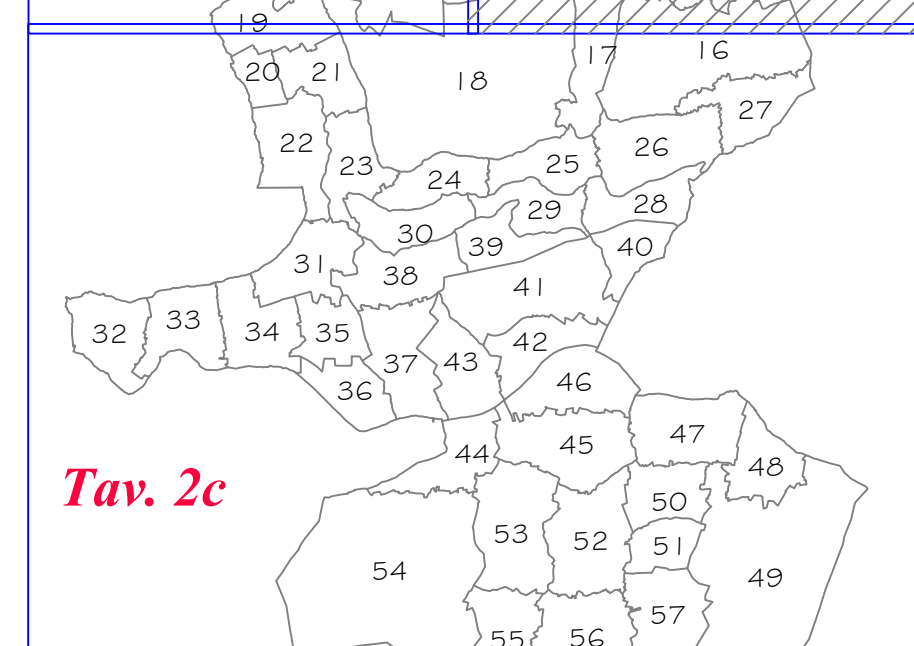
Quadro d'Unione  
Scala 1:50.000

**Tav. 2b**



**Tav. 2a**

**Tav. 2c**



**Tav. 2d**

