

La Tour

Foto edifici



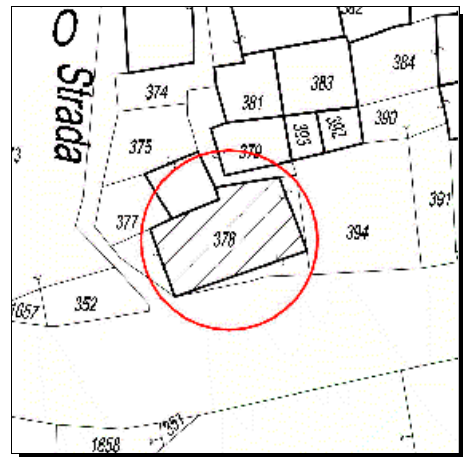
Foglio

Mappale

Zona

N° Fabbricato

Riferimento catastale



N° Piani fabbricato

Mansarda

H-media:

Superficie di pianta mq

Superficie totale mq

Volume urbanistico mc

Elementi meritevoli di conservazione e/o recupero dal punto di vista:

Classificazione dettagliata: E - EDIFICIO NON RIENTRANTE NELLE PRECEDENTI CATEGORIE

E2d - edificio in contrasto sia per volumetria che per elementi di finitura o elementi tipologici

La Tour

Foglio
 Mappale
 Zona
 N° Fabbricato

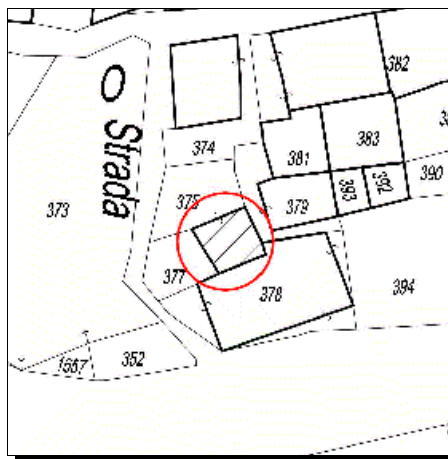
N° Piani fabbricato
 Mansarda
 H-media:

Superficie di pianta mq
 Superficie totale mq
 Volume urbanistico mc

Foto edifici



Riferimento catastale



Elementi meritevoli di conservazione e/o recupero dal punto di vista:

Classificazione dettagliata:

E - EDIFICIO NON RIENTRANTE NELLE PRECEDENTI CATEGORIE

E2c - edificio in contrasto tipologico

La Tour

Foglio
 Mappale
 Zona
 N° Fabbricato

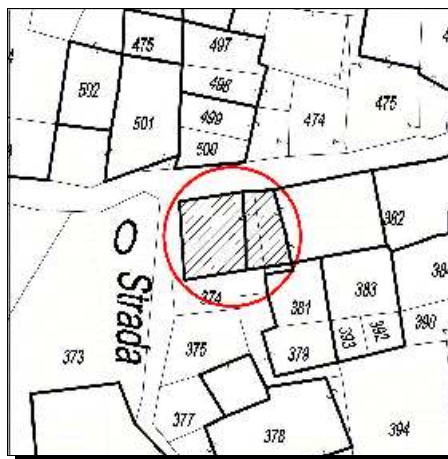
N° Piani fabbricato
 Mansarda
 H-media:

Superficie di pianta mq
 Superficie totale mq
 Volume urbanistico mc

Foto edifici



Riferimento catastale



Elementi meritevoli di conservazione e/o recupero dal punto di vista:

Classificazione dettagliata:

E - EDIFICIO NON RIENTRANTE NELLE PRECEDENTI CATEGORIE

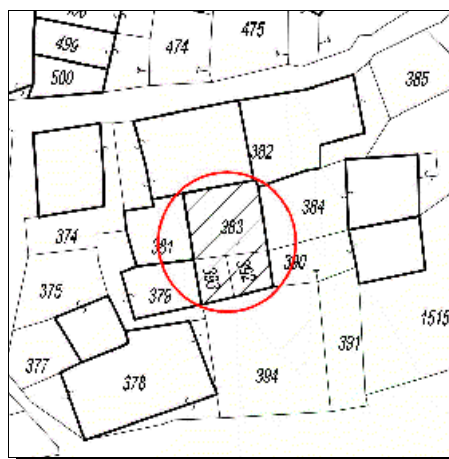
E2b - edificio in contrasto per elementi di finitura

La Tour

Foto edifici



Riferimento catastale



Foglio

Mappale

Zona

N° Fabbricato

N° Piani fabbricato

Mansarda

H-media:

Superficie di pianta mq

Superficie totale mq

Volume urbanistico mc

**Elementi meritevoli di
conservazione e/o
recupero dal punto di vista:**

Classificazione dettagliata: E - EDIFICIO NON RIENTRANTE NELLE PRECEDENTI CATEGORIE

E1 - Edificio inserito nell'ambiente

La Tour

Foglio
 Mappale
 Zona
 N° Fabbricato

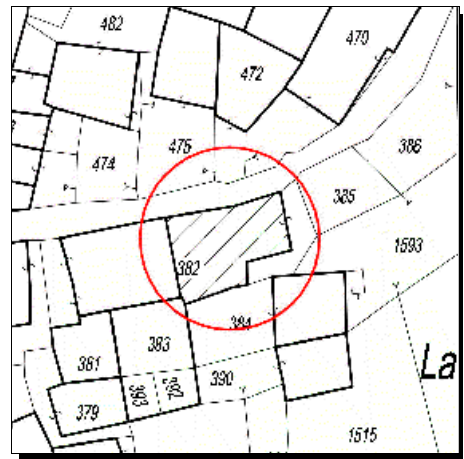
N° Piani fabbricato
 Mansarda
 H-media:

Superficie di pianta mq
 Superficie totale mq
 Volume urbanistico mc

Foto edifici



Riferimento catastale



Elementi meritevoli di conservazione e/o recupero dal punto di vista:

delle strutture

Classificazione dettagliata: B - DOCUMENTO

A1 - castelli, torri,

La Tour

Foglio

Mappale

Zona

N° Fabbricato

N° Piani fabbricato

Mansarda

H-media:

Superficie di pianta mq

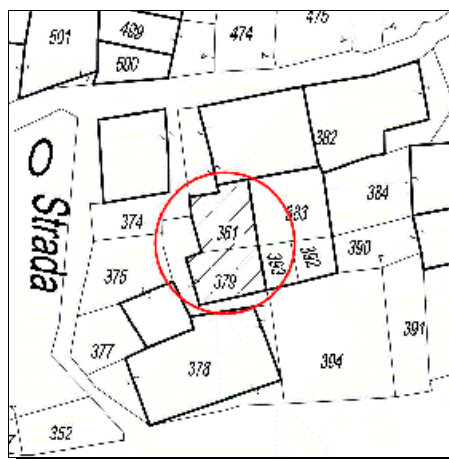
Superficie totale mq

Volume urbanistico mc

Foto edifici



Riferimento catastale



Elementi meritevoli di conservazione e/o recupero dal punto di vista:

Classificazione dettagliata: E - EDIFICIO NON RIENTRANTE NELLE PRECEDENTI CATEGORIE

E1 - Edificio inserito nell'ambiente

La Tour

Foglio
 Mappale
 Zona
 N° Fabbricato

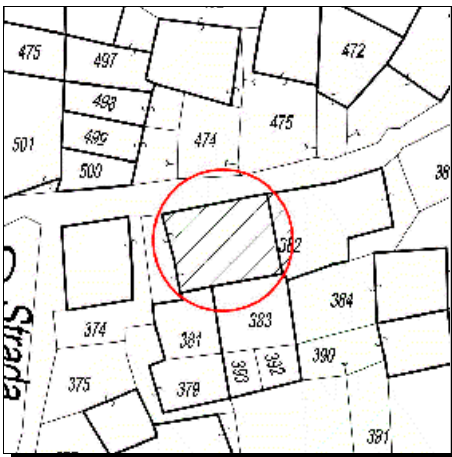
N° Piani fabbricato
 Mansarda
 H-media:

Superficie di pianta mq
 Superficie totale mq
 Volume urbanistico mc

Foto edifici



Riferimento catastale



Elementi meritevoli di conservazione e/o recupero dal punto di vista:

Classificazione dettagliata: B - DOCUMENTO

A1 - castelli, torri,

La Tour

Foto edifici



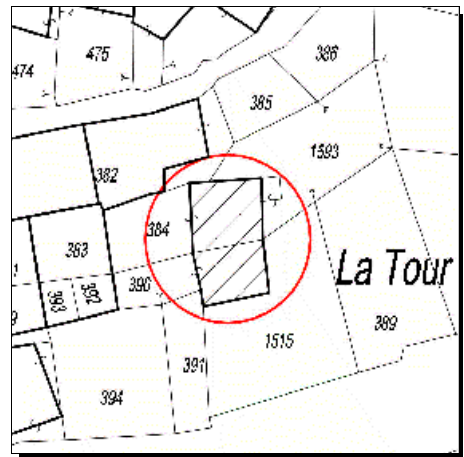
Foglio

Mappale

Zona

N° Fabbricato

Riferimento catastale



N° Piani fabbricato

Mansarda

H-media:

Superficie di pianta mq

Superficie totale mq

Volume urbanistico mc

Elementi meritevoli di conservazione e/o recupero dal punto di vista:

Classificazione dettagliata: E - EDIFICIO NON RIENTRANTE NELLE PRECEDENTI CATEGORIE

E2b - edificio in contrasto per elementi di finitura

La Tour

Foglio
Mappale
Zona
N° Fabbricato

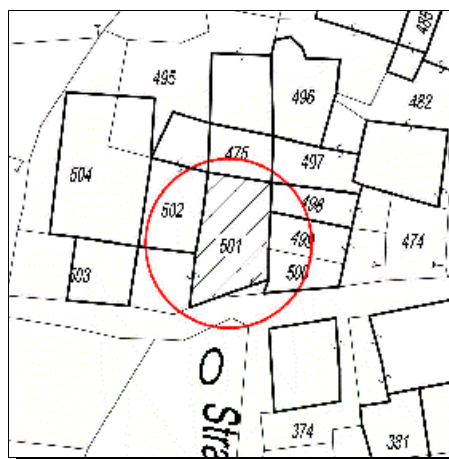
N° Piani fabbricato
Mansarda
H-media:

Superficie di pianta mq
Superficie totale mq
Volume urbanistico mc

Foto edifici



Riferimento catastale



Elementi meritevoli di conservazione e/o recupero dal punto di vista:

Classificazione dettagliata: E - EDIFICIO NON RIENTRANTE NELLE PRECEDENTI CATEGORIE

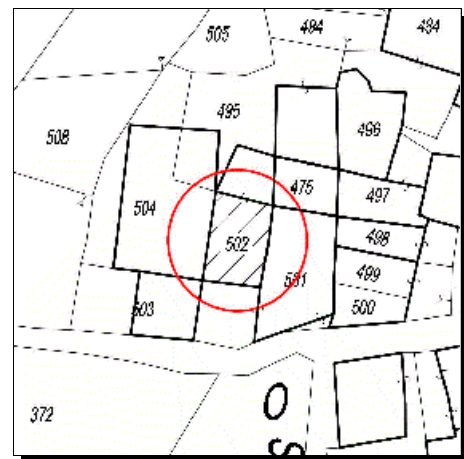
E1 - Edificio inserito nell'ambiente

La Tour

Foto edifici

Foglio Mappale Zona N° Fabbricato N° Piani fabbricato Mansarda H-media:

Riferimento catastale

Superficie di pianta mqSuperficie totale mqVolume urbanistico mcElementi meritevoli di
conservazione e/o
recupero dal punto di vista:

Classificazione dettagliata: D - EDIFICIO DIROCCATO

Da - DC edificio diroccato (assimilabile ad edificio di pregio per il valore intrinseco)

La Tour

Foglio
 Mappale
 Zona
 N° Fabbricato

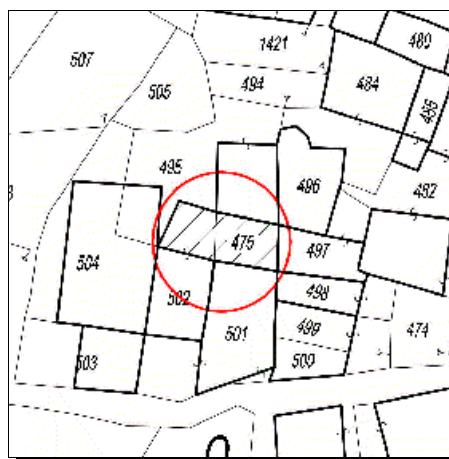
N° Piani fabbricato
 Mansarda
 H-media:

Superficie di pianta mq
 Superficie totale mq
 Volume urbanistico mc

Foto edifici



Riferimento catastale



Elementi meritevoli di conservazione e/o recupero dal punto di vista:

Classificazione dettagliata:

E - EDIFICIO NON RIENTRANTE NELLE PRECEDENTI CATEGORIE

E2b - edificio in contrasto per elementi di finitura

La Tour

Foglio
Mappale
Zona
N° Fabbricato

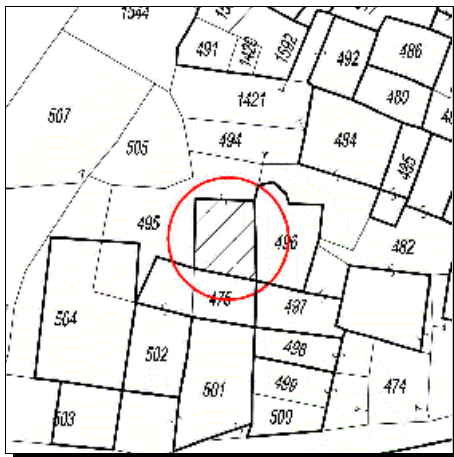
N° Piani fabbricato
Mansarda
H-media:

Superficie di pianta mq
Superficie totale mq
Volume urbanistico mc

Foto edifici



Riferimento catastale



Elementi meritevoli di conservazione e/o recupero dal punto di vista:

Classificazione dettagliata:

E - EDIFICIO NON RIENTRANTE NELLE PRECEDENTI CATEGORIE

E1 - Edificio inserito nell'ambiente

La Tour

Foto edifici



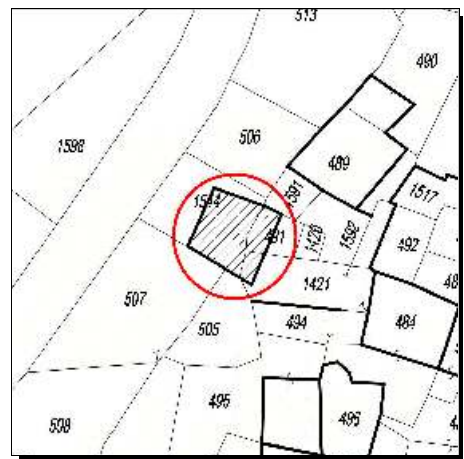
Foglio

Mappale

Zona

N° Fabbricato

Riferimento catastale



N° Piani fabbricato

Mansarda

H-media:

Superficie di pianta mq

Superficie totale mq

Volume urbanistico mc

Elementi meritevoli di conservazione e/o recupero dal punto di vista:

Classificazione dettagliata: E - EDIFICIO NON RIENTRANTE NELLE PRECEDENTI CATEGORIE

E2d - edificio in contrasto sia per volumetria che per elementi di finitura o elementi tipologici

La Tour

Foglio

Mappale

Zona

N° Fabbricato

N° Piani fabbricato

Mansarda

H-media:

Superficie di pianta mq

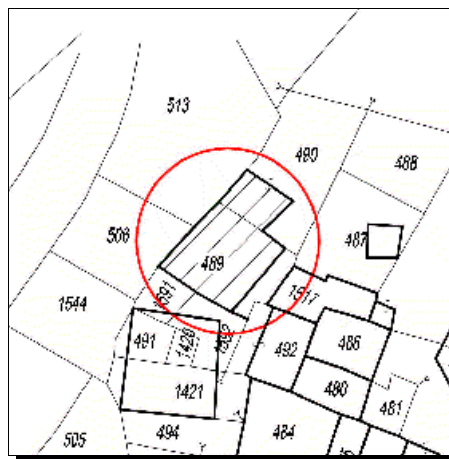
Superficie totale mq

Volume urbanistico mc

Foto edifici



Riferimento catastale



Elementi meritevoli di conservazione e/o recupero dal punto di vista:

Classificazione dettagliata: E - EDIFICIO NON RIENTRANTE NELLE PRECEDENTI CATEGORIE

E1 - Edificio inserito nell'ambiente

La Tour

Foglio
Mappale
Zona
N° Fabbricato

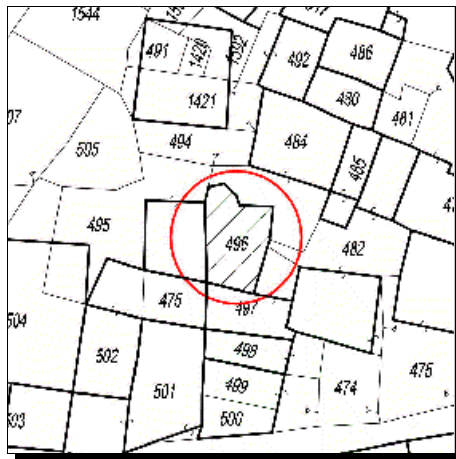
N° Piani fabbricato
Mansarda
H-media:

Superficie di pianta mq
Superficie totale mq
Volume urbanistico mc

Foto edifici



Riferimento catastale



Elementi meritevoli di conservazione e/o recupero dal punto di vista:

Classificazione dettagliata:

E - EDIFICIO NON RIENTRANTE NELLE PRECEDENTI CATEGORIE

E2b - edificio in contrasto per elementi di finitura

La Tour

Foglio
Mappale
Zona
N° Fabbricato

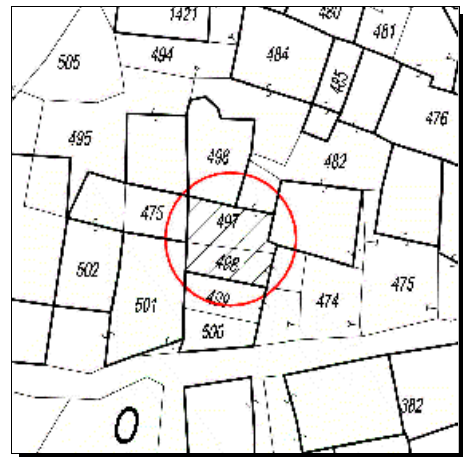
N° Piani fabbricato
Mansarda
H-media:

Superficie di pianta mq
Superficie totale mq
Volume urbanistico mc

Foto edifici



Riferimento catastale



Elementi meritevoli di conservazione e/o recupero dal punto di vista:

delle strutture

Classificazione dettagliata:

C - EDIFICIO DI PREGIO STORICO, CULTURALE, ARCHITETTONICO, AMBIENTALE

Cb - organizzazione distributiva

La Tour

Foglio

Mappale

Zona

N° Fabbricato

N° Piani fabbricato

Mansarda

H-media:

Superficie di pianta mq

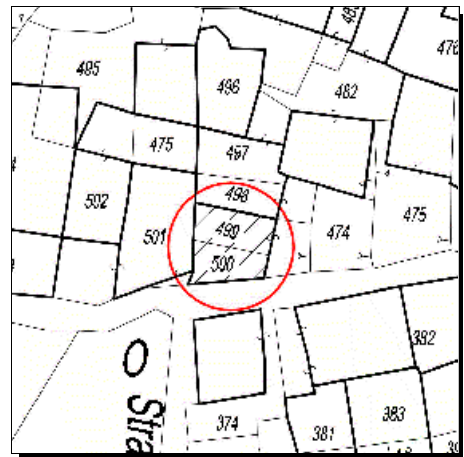
Superficie totale mq

Volume urbanistico mc

Foto edifici



Riferimento catastale



Elementi meritevoli di conservazione e/o recupero dal punto di vista:

delle strutture

Classificazione dettagliata:

C - EDIFICIO DI PREGIO STORICO, CULTURALE, ARCHITETTONICO, AMBIENTALE

Cb - organizzazione distributiva

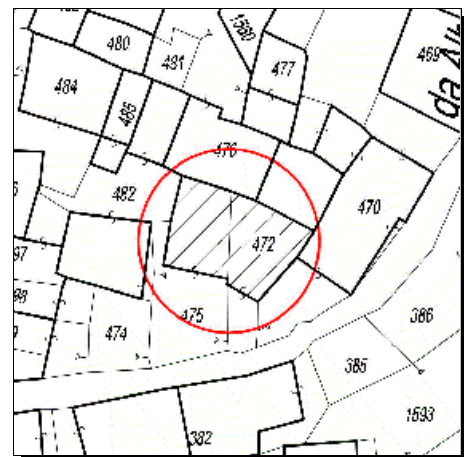
La Tour

Foglio Mappale Zona N° Fabbricato N° Piani fabbricato Mansarda H-media: Superficie di pianta mqSuperficie totale mqVolume urbanistico mc

Foto edifici



Riferimento catastale

**Elementi meritevoli di conservazione e/o recupero dal punto di vista:**

dell'organizzazione distributiva

Classificazione dettagliata:

C - EDIFICIO DI PREGIO STORICO, CULTURALE, ARCHITETTONICO, AMBIENTALE

Cb - organizzazione distributiva

La Tour

Foto edifici



Foglio

Mappale

Zona

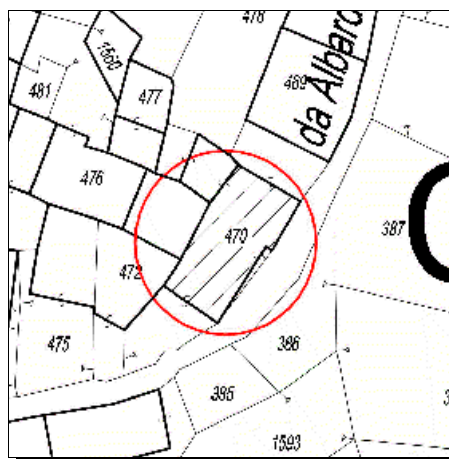
N° Fabbricato

N° Piani fabbricato

Mansarda

H-media:

Riferimento catastale



Superficie di pianta mq

Superficie totale mq

Volume urbanistico mc

Elementi meritevoli di
conservazione e/o
recupero dal punto di vista:

Classificazione dettagliata: E - EDIFICIO NON RIENTRANTE NELLE PRECEDENTI CATEGORIE

E1 - Edificio inserito nell'ambiente

La Tour

Foglio

Mappale

Zona

N° Fabbricato

N° Piani fabbricato

Mansarda

H-media:

Superficie di pianta mq

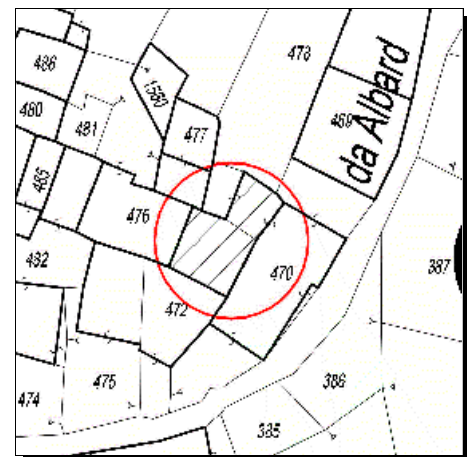
Superficie totale mq

Volume urbanistico mc

Foto edifici



Riferimento catastale



Elementi meritevoli di conservazione e/o recupero dal punto di vista:

Classificazione dettagliata: E - EDIFICIO NON RIENTRANTE NELLE PRECEDENTI CATEGORIE

E4 - Basso Fabbricato

La Tour

Foglio

Mappale

Zona

N° Fabbricato

N° Piani fabbricato

Mansarda

H-media:

Superficie di pianta mq

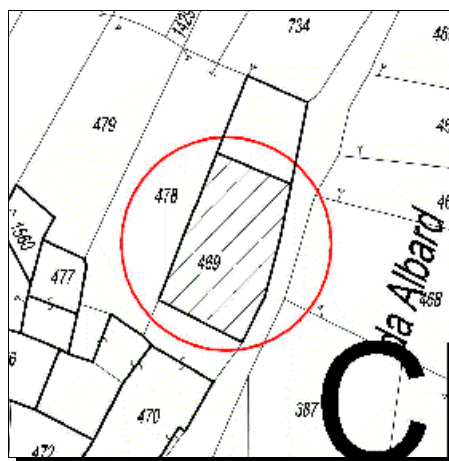
Superficie totale mq

Volume urbanistico mc

Foto edifici



Riferimento catastale



Elementi meritevoli di conservazione e/o recupero dal punto di vista:

Classificazione dettagliata: E - EDIFICIO NON RIENTRANTE NELLE PRECEDENTI CATEGORIE

E2d - edificio in contrasto sia per volumetria che per elementi di finitura o elementi tipologici

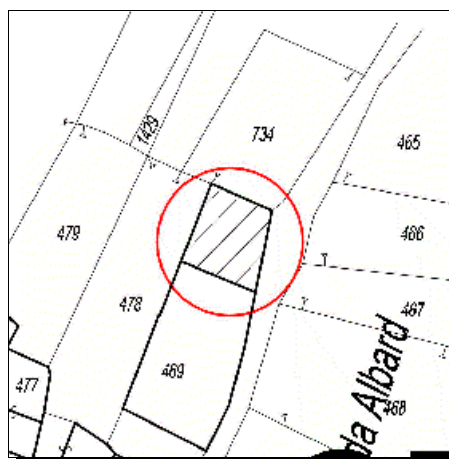
La Tour

Foglio Mappale Zona N° Fabbricato N° Piani fabbricato Mansarda H-media: Superficie di pianta mqSuperficie totale mqVolume urbanistico mc

Foto edifici



Riferimento catastale



Elementi meritevoli di
conservazione e/o
recupero dal punto di vista:

Classificazione dettagliata: E - EDIFICIO NON RIENTRANTE NELLE PRECEDENTI CATEGORIE

E2d - edificio in contrasto sia per volumetria che per elementi di finitura o elementi tipologici

La Tour

Foglio
 Mappale
 Zona
 N° Fabbricato

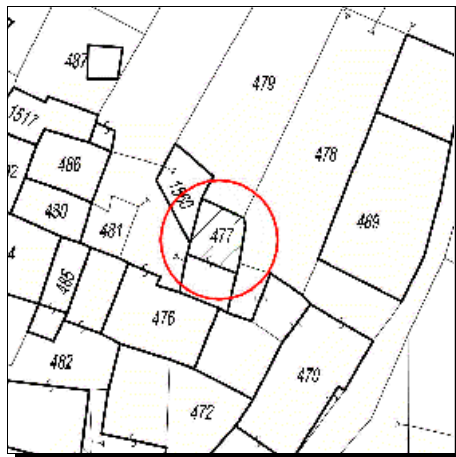
N° Piani fabbricato
 Mansarda
 H-media:

Superficie di pianta mq
 Superficie totale mq
 Volume urbanistico mc

Foto edifici



Riferimento catastale



Elementi meritevoli di conservazione e/o recupero dal punto di vista:

Classificazione dettagliata: B - DOCUMENTO

B2 - edifici e manufatti comunitari (forni, mulini, latterie, fontanili e lavatoi)

La Tour

Foto edifici



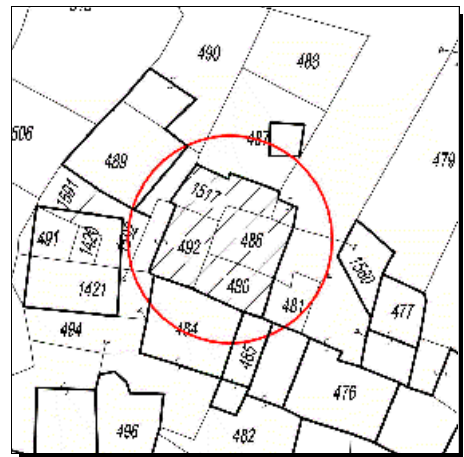
Foglio

Mappale

Zona

N° Fabbricato

Riferimento catastale



N° Piani fabbricato

Mansarda

H-media:

Superficie di pianta mq

Superficie totale mq

Volume urbanistico mc

Elementi meritevoli di conservazione e/o recupero dal punto di vista:

Classificazione dettagliata: E - EDIFICIO NON RIENTRANTE NELLE PRECEDENTI CATEGORIE

E1 - Edificio inserito nell'ambiente

La Tour

Foglio
Mappale
Zona
N° Fabbricato

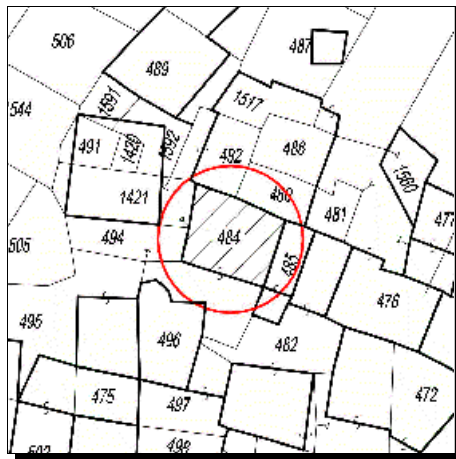
N° Piani fabbricato
Mansarda
H-media:

Superficie di pianta mq
Superficie totale mq
Volume urbanistico mc

Foto edifici



Riferimento catastale



Elementi meritevoli di conservazione e/o recupero dal punto di vista:

Classificazione dettagliata: E - EDIFICIO NON RIENTRANTE NELLE PRECEDENTI CATEGORIE

E1 - Edificio inserito nell'ambiente

La Tour

Foto edifici



Foglio

Mappale

Zona

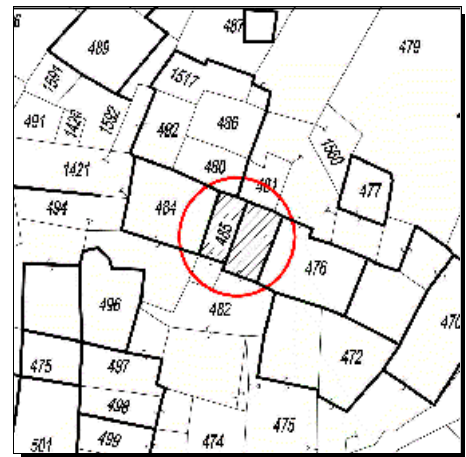
N° Fabbricato

N° Piani fabbricato

Mansarda

H-media:

Riferimento catastale



Superficie di pianta mq

Superficie totale mq

Volume urbanistico mc

Elementi meritevoli di conservazione e/o recupero dal punto di vista:

delle strutture

Classificazione dettagliata: C - EDIFICIO DI PREGIO STORICO, CULTURALE, ARCHITETTONICO, AMBIENTALE

Cb - organizzazione distributiva

La Tour

Foglio

Mappale

Zona

N° Fabbricato

N° Piani fabbricato

Mansarda

H-media:

Superficie di pianta mq

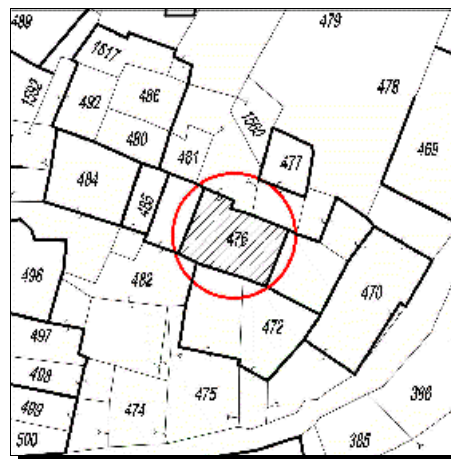
Superficie totale mq

Volume urbanistico mc

Foto edifici



Riferimento catastale



Elementi meritevoli di conservazione e/o recupero dal punto di vista:

Classificazione dettagliata: E - EDIFICIO NON RIENTRANTE NELLE PRECEDENTI CATEGORIE

E2b - edificio in contrasto per elementi di finitura

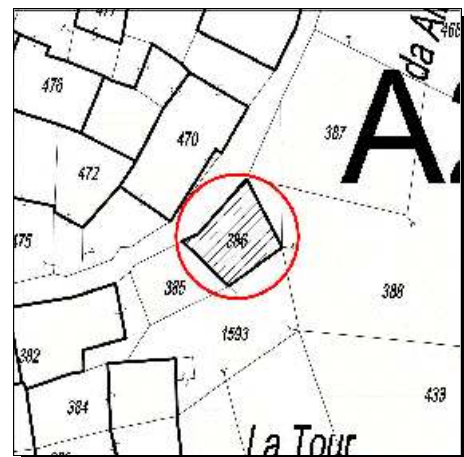
La Tour

Foglio Mappale Zona N° Fabbricato N° Piani fabbricato Mansarda H-media: Superficie di pianta mqSuperficie totale mqVolume urbanistico mc

Foto edifici



Riferimento catastale



Elementi meritevoli di
conservazione e/o
recupero dal punto di vista:

Classificazione dettagliata: E - EDIFICIO NON RIENTRANTE NELLE PRECEDENTI CATEGORIE

E2b - edificio in contrasto per elementi di finitura

La Tour

Foglio

Mappale

Zona

N° Fabbricato

N° Piani fabbricato

Mansarda

H-media:

Superficie di pianta mq

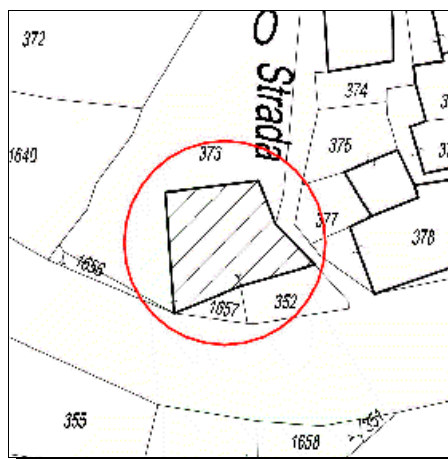
Superficie totale mq

Volume urbanistico mc

Foto edifici



Riferimento catastale



Elementi meritevoli di conservazione e/o recupero dal punto di vista:

Classificazione dettagliata: E - EDIFICIO NON RIENTRANTE NELLE PRECEDENTI CATEGORIE

E4 - Basso Fabbricato

La Tour

Foglio

Mappale

Zona

N° Fabbricato

N° Piani fabbricato

Mansarda

H-media:

Superficie di pianta mq

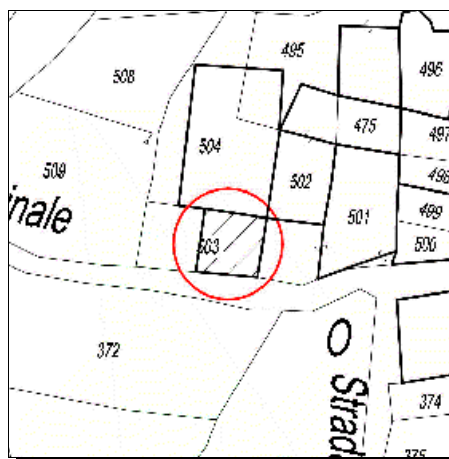
Superficie totale mq

Volume urbanistico mc

Foto edifici



Riferimento catastale



Elementi meritevoli di conservazione e/o recupero dal punto di vista:

Classificazione dettagliata: E - EDIFICIO NON RIENTRANTE NELLE PRECEDENTI CATEGORIE

E4 - Basso Fabbricato

La Tour

Foglio

Mappale

Zona

N° Fabbricato

N° Piani fabbricato

Mansarda

H-media:

Superficie di pianta mq

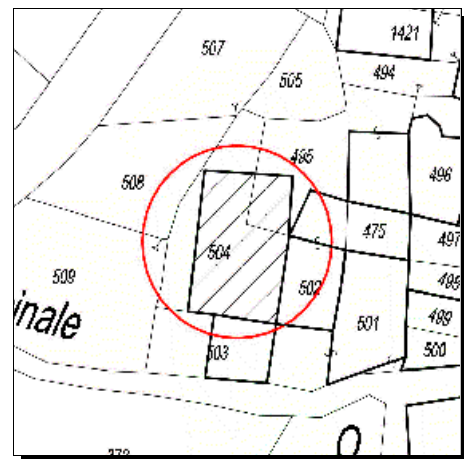
Superficie totale mq

Volume urbanistico mc

Foto edifici



Riferimento catastale



Elementi meritevoli di
conservazione e/o
recupero dal punto di vista:

Classificazione dettagliata: E - EDIFICIO NON RIENTRANTE NELLE PRECEDENTI CATEGORIE

E4 - Basso Fabbricato

La Tour

Foglio
 Mappale
 Zona
 N° Fabbricato

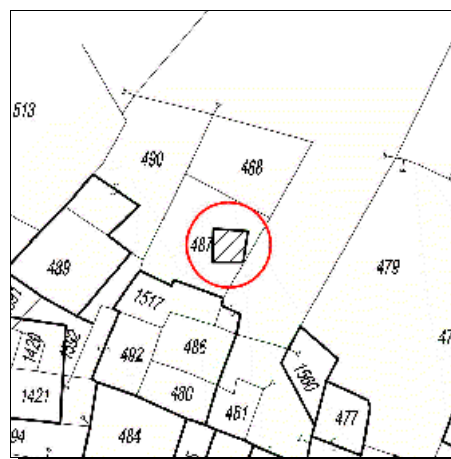
N° Piani fabbricato
 Mansarda
 H-media:

Superficie di pianta mq
 Superficie totale mq
 Volume urbanistico mc

Foto edifici



Riferimento catastale



Elementi meritevoli di
 conservazione e/o
 recupero dal punto di vista:

Classificazione dettagliata: E - EDIFICIO NON RIENTRANTE NELLE PRECEDENTI CATEGORIE

E4 - Basso Fabbricato

La Tour

Foglio
 Mappale
 Zona
 N° Fabbricato

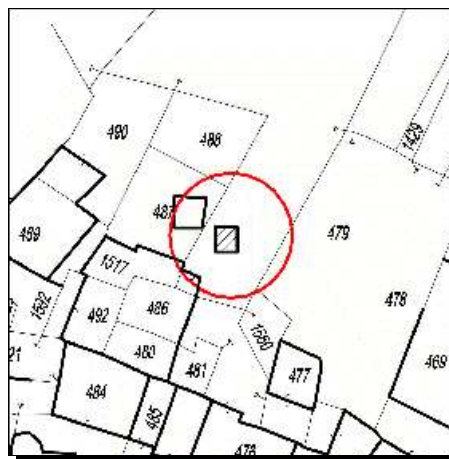
N° Piani fabbricato
 Mansarda
 H-media:

Superficie di pianta mq
 Superficie totale mq
 Volume urbanistico mc

Foto edifici



Riferimento catastale



Elementi meritevoli di conservazione e/o recupero dal punto di vista:

Classificazione dettagliata: E - EDIFICIO NON RIENTRANTE NELLE PRECEDENTI CATEGORIE

E4 - Basso Fabbricato