

CHÂTILLON

Legge Regionale Valle d'Aosta del 6 aprile 1998, n.11
APPROVAZIONE DI VARIANTE GENERALE SOSTANZIALE AL P.R.G.C. VIGENTE IN
ADEGUAMENTO AL PIANO TERRITORIALE PAESISTICO
DGR 1623 del 20 novembre 2017 - Agg. prov. n. 737 del 7 agosto 2020

CARTOGRAFIA PRESCRITTIVA TAVOLA P2.2

Carta degli elementi, degli usi e delle attrezzature
con particolare rilevanza urbanistica




Scala 1:5.000








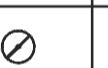


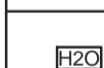




PROGETTISTI: Studio di architettura e urbanistica Oberio & S&B associati

TAV. P2 Elementi, degli Usi e Attrezzature con Particolare Rilevanza Urbanistica

LEGENDA

	Sorgenti: zone di tutela assoluta
	Sorgenti: zone di rispetto
	Sorgenti: zone di protezione

	Ferrovie		Cimiteri
	Elettrodotti		Capannoni
	Fognatura		Stazioni (ferrovie o altre)
	Viabilità		Deposizione
	Canali		Cimitero
	Acquedotti		Cimiteri condotti non funzionanti
	Metereovanti		

QUADRO D'UNIONE - Scala 1:100.000

