REGIONE AUTONOMA VALLE D'AOSTA

RÉGION AUTONOME DE LA VALLÉE D'AOSTE

COMUNE di — COMMUNE de

CHÂTILLON

Legge Regionale Valle d' Aosta del 6 aprile 1998, n.11
APPROVAZIONE DI VARIANTE GENERALE SOSTANZIALE AL P.R.G.C. VIGENTE IN ADEGUAMENTO AL PIANO TERRITORIALE PAESISTICO
DGR 1623 del 20 novembre 2017 - Agg. prov. n. 737 del 7 agosto 2020

CARTOGRAFIA PRESCRITTIVA

TAVOLA P4.4

Cartografia della zonizzazione, dei servizi e della viabilità del PRG

Scala 1:5.000

PROGETTISTI: Studio di architettura e urbanistica Oberto & Siddi associati

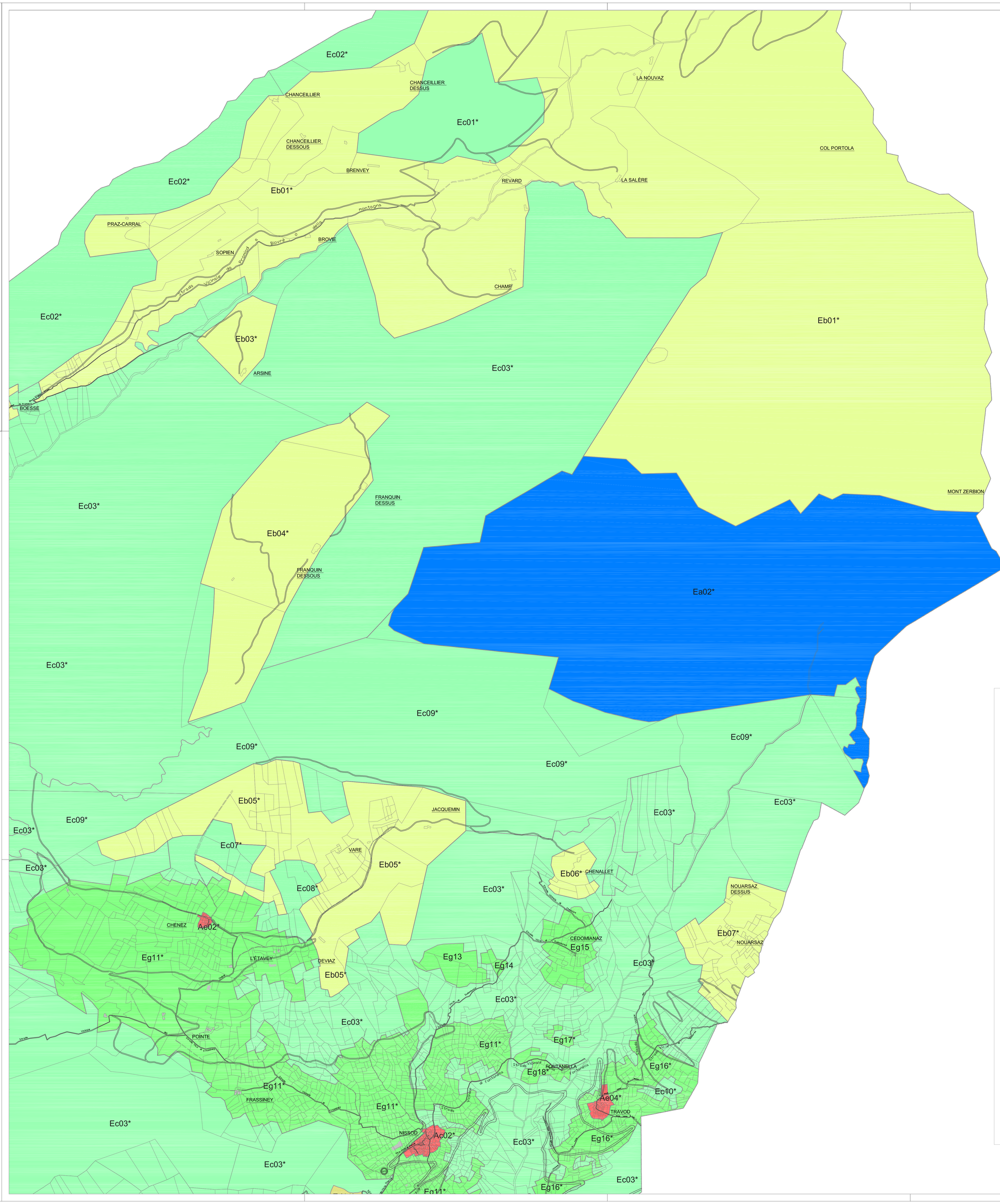

TAV. P4
Zonizzazione, Servizi e Viabilità del PRG

LEGENDA

ZONE DI TIPO A
- Aa - bourg
- Ab - hameau
- Ad - village
- Ae - hameau

ZONE DI TIPO B
- Ba - sottozone edificate o di completamento destinate prevalentemente alla residenza
- Bb - sottozone edificate o di completamento destinate prevalentemente alle attività artigianali
- Bd - sottozone edificate o di completamento destinate prevalentemente alle attività ricettive o turistiche

ZONE DI TIPO C
- Ca - sottozone inedificate o debolmente edificate destinate prevalentemente alla residenza
- Cb - sottozone inedificate o debolmente edificate destinate prevalentemente alle attività artigianali

ZONE DI TIPO D
- Da - sottozone edificate o di completamento destinate ad attività Industriali
- Db - sottozone inedificate o debolmente edificate destinate ad attività Industriali

ZONE DI TIPO E
- Ea - sottozone di alta montagna
- Eb - sottozone agricole dei pascoli
- Ec - sottozone boschive
- Ed - sottozone da destinarsi ad usi speciali
- Ee - sottozone di specifico interesse paesaggistico, storico, culturale o documentario e archeologico
- Ef - sottozone di specifico interesse naturalistico
- Eg - sottozone di particolare interesse agricolo destinate a coltivazioni specializzate
- Eh - sottozone caratterizzate dalla contestuale presenza di attività agro-silvo-pastorali ed attività sciistiche, ricreative e turistiche

ZONE DI TIPO F
- Fa - sottozone destinate ai servizi di rilevanza regionale
- Fb - sottozone destinate ai servizi di rilevanza comunale

- Aree sottoposte a speciali limitazioni e disciplina LM
- Aree sottoposte a speciali limitazioni e disciplina in ambito archeologico LMa
- Delimitazione degli stralci in scala 1:2.000

- Viabilità prevista
- Viabilità esistente

- Area atterraggio elicotteri - PIANO INTERCOMUNALE DI PROTEZIONE CIVILE

(*) L.R. 11/98 - Normativa urbanistica e di pianificazione territoriale della Valle d'Aosta, artt. 35,36 e 37
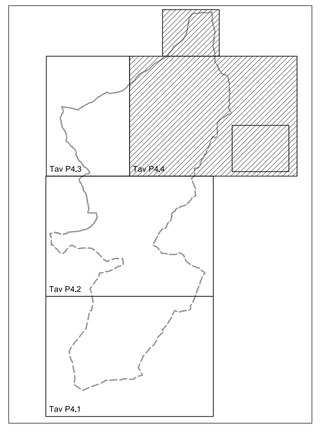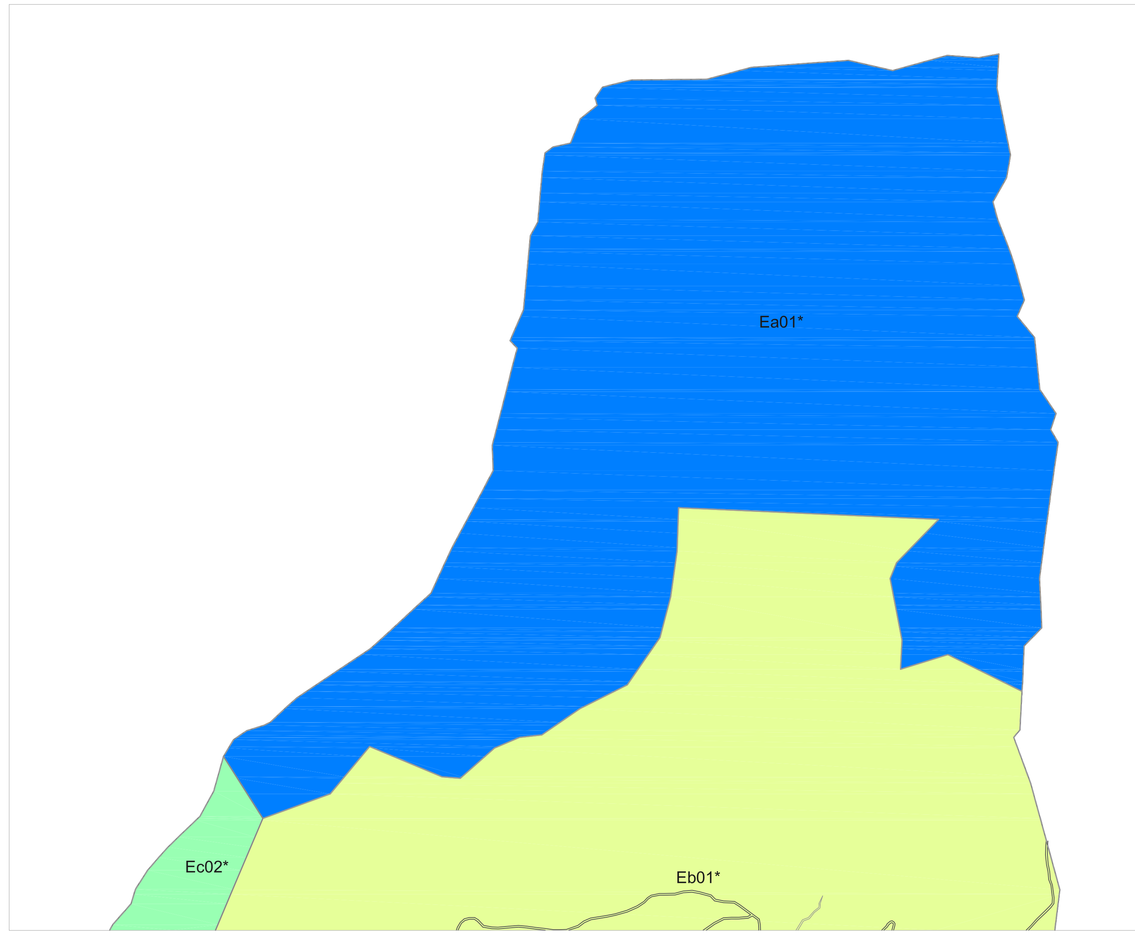
QUADRO D'UNIONE - Scala 1:100.000